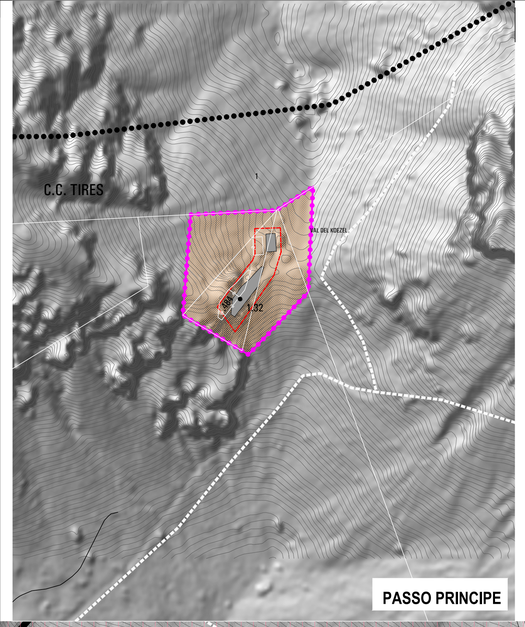

PASSO PRINCIPE

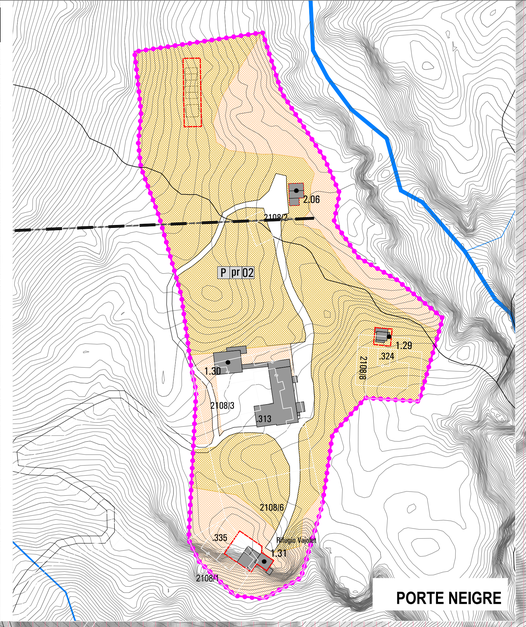

PORTE NEIGRE

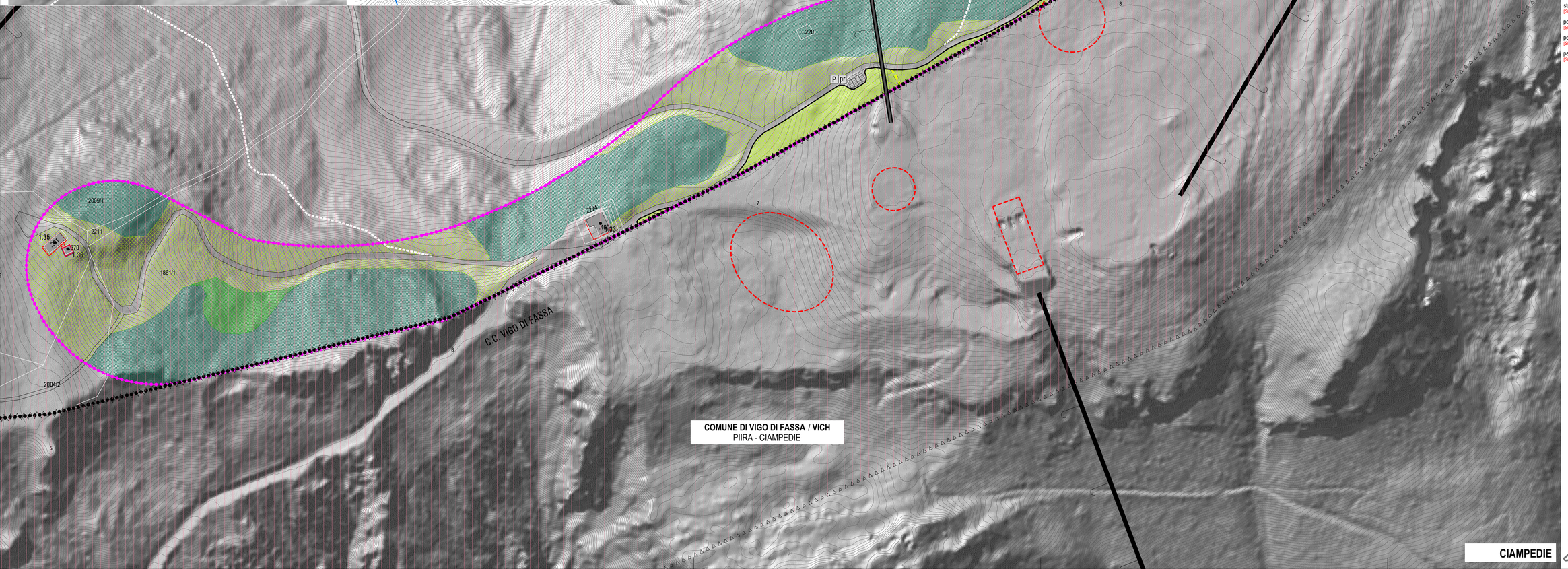

COMUNE DI VIGO DI FASSA / VICH
PIIRA - CIAMPEDIE

CIAMPEDIE

LEGENDA

[SHP_code] [CorineLandCover_code]

Confine Amministrativo [SHP_Z403]

Perimetro P.R.U.A [SHP_Z505]

SISTEMA AMBIENTALE

Beni patrimonio dolomitico (WHS buffer zone) [SHP_Z326]

Dolomiti Patrimonio UNESCO (WHS core zone) [SHP_no]

Riserve locali [SHP_Z311]

Corsi d'acqua [SHP_Z104]

Aree a bosco [SHP_E106]
- bosco di conifere [CLC_3.1.2]

Aree a pascolo [SHP_E107]
- vegetazione boschiva in evoluzione [CLC_3.2.4]
- pascoli naturali e praterie [CLC_3.2.1]

Aree ad elevata integrità [SHP_E108]
- garighe e steppe montane [CLC_3.2.3.2]
- brughiere e cespuglieti [CLC_3.2.2]
- rupi boscate [CLC_3.3.3]
- ghiaioni e calanchi [CLC_3.3.1]
- rocce nude, falesie e rupi [CLC_3.3.2]

SISTEMA INSEDIATIVO

insediamento sparso [SHP_Z603]

specifico riferimento NTA art. 5.1

spazi collettivi — SP 3 n — areale di riferimento / sezione di riferimento

schedatura patrim. edilizio [SHP_A301] — 1.10

Aree sciabili

esistente *di progetto* *da dismettere*

Aree sciabili P.U.P. [SHP_D208]

Piste da sci [SHP_D211]

Impianti a fune [SHP_F441-F443]

Viabilità

esistente *di progetto* *da dismettere*

strada comunale [SHP_F416-F601]

strada forestale [SHP_F417-F601]

percorsi pedonali principali [SHP_F418-F419]

percorsi escursionistici [SHP_no] — punti panoramici

parcheggi [SHP_F306] — P pr — posti auto

ADOZIONE DEFINITIVA
2018 | 05

ELABORATO ADEGUATO ALLE CONDIZIONI DEL SERVIZIO URBANISTICA E TUTELA DEL PAESAGGIO - P.A.T.
prot. S013 / 2018 / 491309 /18.2.2-2018-30

ADOTTATO CON DECRETO DEL COMMISSARIO STRAORDINARIO n. 117 dd. 21 maggio 2018

Comune di San Jan di Fassa (TN)

ORDINE DEGLI ARCHITETTI DELLA PROV. DI TRENTO
dott. arch. LOREDANA PONTICELLI
ISCRIZIONE ALBO N° 699

ORDINE DEGLI ARCHITETTI DELLA PROV. DI TRENTO
dott. arch. CESARE MICHELETTI
ISCRIZIONE ALBO N° 698

SISTEMA AMBIENTALE E INSEDIATIVO
1:1.000

PROGRAMMA INTEGRATO DI INTERVENTI DI RIQUALIFICAZIONE AMBIENTALE (PIIRA)

COMUNE DI POZZA DI FASSA-POZA PIANO REGOLATORE GENERALE **CIAMPEDIE / PORTE NEIGRE / PASSO PRINCIPE**

PROVINCIA AUTONOMA DI TRENTO

Area di progetto: 339333 TRENTO UTM Zone 32 Easting 339333 Northing 5115151 Datum ED50 Grid 1:1.000 Sheet 339333E

P.03.01

WGS84 Proiezione UTM zona 32
Database cartografici:
Carta Tecnica PAT vector (2008)
Ortofotografia Volo Temattaly (2008)
LIDAR DTM (2007)
Corine Land Cover (2003-2006)
Mappa Catastale geoviewer (2012)